

اللجنة الاقتصادية والاجتماعية لغربي آسيا

تحديثات على المنصة العربية للمعارف المتعلقة بالمياه الجوفية

تحسين إدارة المياه الجوفية في المنطقة العربية

استخدام بعثة الساتلية التجريبية للمناخ وقياس الجاذبية (GRACE) لرصد تغير تخزين المياه الجوفية: ورشة عمل وطنية للأردن ودولة فلسطين

عمّان، 25-26 شباط/فبراير 2024

ترايسي زعرور
مساعدة لشؤون البحوث
مجموعة تغير المناخ واستدامة الموارد الطبيعية، الاسكوا



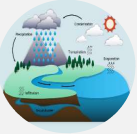
ازدهارُ البلدان كرامةُ الإنسان



الأمم المتحدة

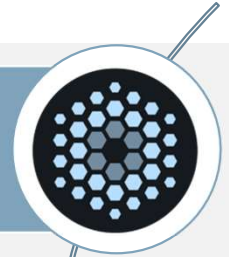
الاسكوا
ESCWA

أهداف المنصة العربية للمعارف المتعلقة بالمياه الجوفية



حلول متعددة الأبعاد

إنشاء منصة بيانات مركزية تختصّ بموارد المياه الجوفية.



تحسين الأمن المائي.



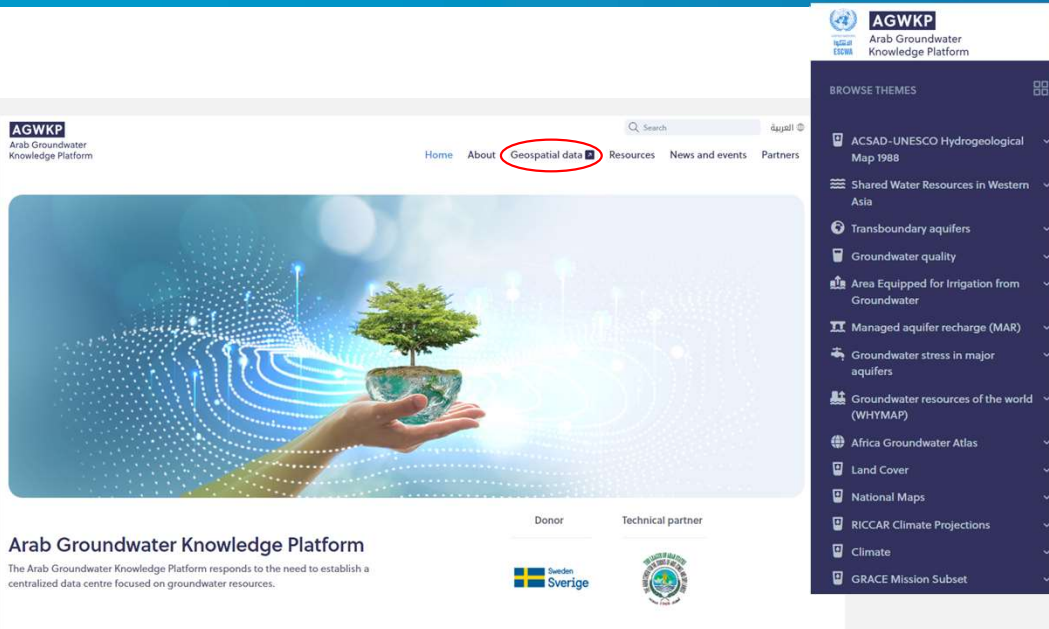
منصة شديدة التفاعل وسهلة الاستخدام.



تطوير وإدارة المنصة العربية للمعارف المتعلقة بالمياه الجوفية



الوصول إلى المنصة العربية للمعارف المتعلقة بالمياه الجوفية



AGWKP Arab Groundwater Knowledge Platform

Home About **Geospatial data** Resources News and events Partners

Arab Groundwater Knowledge Platform

The Arab Groundwater Knowledge Platform responds to the need to establish a centralized data centre focused on groundwater resources.

Donor: Sweden Sverige

Technical partner: UNESCO ESCWA

<https://agwkp.unescwa.org/>

© Copyright ESCWA. All rights reserved. No part of this presentation in all its property may be



ACSAD-UNESCO Hydrogeological Map 1988

Insufficient information

Karstic aquifers, occurring usually in mountain terrain

Karstic aquifers, generally with fossil water and insignificant recharge.

البيانات المتاحة على المنصة	البيانات المتوقعة في عام 2023-2024
البيانات المناخية	
المتساقطات	
مخرجات ريكار	
البيانات الهيدروجيولوجية والجيولوجية	
الخريطة الهيدروجيولوجية للمنطقة العربية لعام 1988	
مسح الموارد المائية المشتركة في غربي آسيا	
طبقات المياه الجوفية العابرة للحدود	
الخرائط الهيدروجيولوجية الوطنية والإقليمية	
البرنامج العالمي لرسم الخرائط الهيدروجيولوجية والتقييم الهيدروجيولوجي: موارد المياه الجوفية	
التغذية المدارية لطبقات المياه الجوفية (MAR)	
إجهاد المياه الجوفية	
المياه الجوفية المالحة وقليلة الملوحة	
احتمال وجود الفلورايد	
بيانات المياه الجوفية للبعثة الساتلية التجريبية للمناخ وقياس الجاذبية	
البيانات الفيزيائية الحيوية	
مؤشر قياسي نباتي	المناطق المجهزة للري بالمياه الجوفية
الغطاء الأرضي	
البيانات الاجتماعية - الاقتصادية	
السكان والتكثف الحضري، ArcGIS StoryMaps	



ازدهار البلدان كرامة الإنسان



شكرا

ترايسي زعرور

مساعدة لشؤون البحوث

مجموعة تغير المناخ واستدامة الموارد الطبيعية، الاسكوا

tracy.zaarour@un.org

AGWKP
Arab Groundwater
Knowledge Platform

الترية

Home About Geospatial data Resources News and events Partners



Donor

Technical partner

Arab Groundwater Knowledge Platform

The Arab Groundwater Knowledge Platform responds to the need to establish a centralized data centre focused on groundwater resources.

